

1 PRIEDAS. Kvalifikacijos dokumentai




LIETUVOS RESPUBLIKA

KAUNO TECHNOLOGIJOS
UNIVERSITETAS

DIPLOMAS

A 013958



Aušra ŠVARPLIENĖ

KAUNO TECHNOLOGIJOS
UNIVERSITETO

Cheminės technologijos fakultete baigė
Aplinkos inžinerijos studijų programą ir
igijo kvalifikaciją

APLINKOS INŽINERIJOS
MOKSLO MAGISTRO
laipsnį

Kaunas, 1998 m. birželio 26 d.

Rektorius prof. habil. dr. K. Kriščiūnas

Dekanas doc. dr. R. Štaučius



Registracijos Nr. 7-6410



ALEKSANDRO STULGINSKIO
UNIVERSITETAS

MAGISTRO
DIPLOMAS

M Nr. 000642

Darius Pratašius



*2014 metais baigė studijas pagal
antrosios pakopos Biologijos krypties
universitetinių studijų Taikomosios ekologijos
programą (valstybinis kodas 621(18002) ir
įgijo ekologijos magistro laipsnį.*



Registracijos Nr. 244029

Išdavimo data 2014



ALEKSANDRO STULGINSKIO
UNIVERSITETAS

Tadas Vaičiūnas



*2017 metais baigė studijas pagal
antrosios pakopos biologijos krypties ekologijos šakos
Taikomosios ekologijos studijų programą (valstybinis
kodas 621(18002) ir įgiję ekologijos magistro
laipsnį.*

MAGISTRO
DIPLOMAS

M Nr. 001511

Rektorius *Antanas Maxiliauskas*

Registracija № 377047
Išdavimo data

Universiteto kodas 111950962
Diplomo kodas 7103



VILNIAUS GEDIMINO TECHNIKOS UNIVERSITETAS

DAKTARO DIPLOMAS

DA Nr. 000031

Aivaras BRAGA, [redacted]

2005 m. rugsėjo 23 d. apgynė

technologijos mokslų srities statybos inžinerijos mokslo krypties darbą
„Dangų degradacijos modeliai ir jų taikymas Lietuvos automobilių keltams“
ir jam suteiktas daktaro mokslo laipsnis.

Rektorius

Romualdas Ginevičius

A. V.

Mokslo krypties tarybos pirmininkas

Romualdas Mačiulaitis

Registracijos Nr. A0031
Išdavimo data 2005-09-26

2 PRIEDAS. PŪV sklypo planas

3 PRIEDAS. Nekilnojamo turto registro ir kadastro duomenys



VALSTYBĖS ĮMONĖ REGISTRŲ CENTRAS

Vinco Kudirkos g. 18-3, 03105 Vilnius, tel. (8 5) 2688 262, faks. (8 5) 2688 311, el.p. info@registrucentras.lt

NEKILNOJAMOJO TURTO REGISTRO CENTRINIO DUOMENŲ BANKO IŠRAŠAS

2016-08-05 06:36:43

1. Nekilnojamojo turto registre įregistruotas turtas:

Registro Nr.: **52/49042**

Registro tipas: **Žemės sklypas**

Sudarymo data: **2001-12-11**

Adresas: **Kauno r. sav., Ringaudų sen., Gaižėnėlių k., Nemuno g. 20**

Registro tvarkytojas: **Valstybės įmonės Registrų centro Kauno filialas**

2. Nekilnojamieji daiktai:

2.1.

Žemės sklypas

Unikalus daikto numeris: **5250-0001-0032**

Žemės sklypo kadastro numeris ir

kadastro vietovės pavadinimas: **5250/0001:32 Noreikiškių k.v.**

Daikto pagrindinė naudojimo paskirtis: **Kita**

Žemės sklypo naudojimo būdas: **Visuomeninės paskirties teritorijos**

Žemės sklypo plotas: **60.9921 ha**

Miško žemės plotas: **0.8332 ha**

Kelių plotas: **15.2336 ha**

Užstatyta teritorija: **1.0495 ha**

Vandens telkinių plotas: **0.3483 ha**

Kitos žemės plotas: **43.5275 ha**

Žemės ūkio naudmenų našumo balas: **45.2**

Matavimų tipas: **Žemės sklypas suformuotas atliekant kadastrinius matavimus**

Indeksuota žemės sklypo vertė: **428720 Eur**

Indeksuota žemės sklypo vertė be miško: **424618 Eur**

Indeksuota miško vertė: **4102 Eur**

Indeksuota miško medynų vertė: **1978 Eur**

Žemės sklypo vertė: **267126 Eur**

Sklypo vertė be miško žemės ir medynų: **265386 Eur**

Miško žemės ir medynų vertė: **1740 Eur**

Miško medynų vertė: **412 Eur**

Kadastro duomenų nustatymo data: **2001-12-11**

3. Daikto priklausiniai iš kito registro: įrašų nėra

4. Nuosavybė:

4.1.

Nuosavybės teisė

Savininkas: **LIETUVOS RESPUBLIKA, a.k. 111105555**

Daiktas: **žemės sklypas Nr. 5250-0001-0032, aprašytas p. 2.1.**

Įregistravimo pagrindas: **2004-12-28 Apskritis viršinininko įsakymas Nr. 02-05-12397**

Įrašas galioja: **Nuo 2004-12-30**

5. Valstybės ir savivaldybių žemės patikėjimo teisė:

5.1.

Valstybinės žemės patikėjimo teisė

Patikėtinis: **Nacionalinė žemės tarnyba prie Žemės ūkio ministerijos, a.k. 188704927**

Daiktas: **žemės sklypas Nr. 5250-0001-0032, aprašytas p. 2.1.**

Įregistravimo pagrindas: **Žemės įstatymo pakeitimo ir papildymo įstatymas Nr. XI-912, 2010 m. birželio 18 d.**

Įrašas galioja: Nuo 2010-07-01

6. Kitos daiktinės teisės :

- 6.1. **Kelio servitutas (tarnaujantis)**
Daiktas: žemės sklypas Nr. 5250-0001-0032, aprašytas p. 2.1.
Įregistravimo pagrindas: 2004-12-28 Apskritis viršininko įsakymas Nr. 02-05-12397
Aprašymas: Teisė kitiems asmenims naudotis 1,5327 ha keliu.
Įrašas galioja: Nuo 2004-12-30
- 6.2. **Kelio servitutas (tarnaujantis)**
Daiktas: žemės sklypas Nr. 5250-0001-0032, aprašytas p. 2.1.
Įregistravimo pagrindas: 2004-12-28 Apskritis viršininko įsakymas Nr. 02-05-12397
Aprašymas: Teisė kitiems asmenims naudotis 0,0155 ha keliu.
Įrašas galioja: Nuo 2004-12-30
-

7. Juridiniai faktai:

- 7.1. **Sudaryta panaudos sutartis**
Panaudos gavėjas: Kūno kultūros ir sporto departamentas prie Lietuvos Respublikos Vyriausybės, a.k. 188620621
Daiktas: žemės sklypas Nr. 5250-0001-0032, aprašytas p. 2.1.
Įregistravimo pagrindas: 2004-12-28 Panaudos sutartis Nr. P52/2004-0041
Plotas: 60.9921 ha
Įrašas galioja: Nuo 2004-12-30
Terminas: Iki 2044-12-28
-

8. Žymos: įrašų nėra

9. Specialiosios žemės ir miško naudojimo sąlygos:

- 9.1. **XLIX. Vandentiekio, lietaus ir fekalinės kanalizacijos tinklų ir įrenginių apsaugos zonos**
Daiktas: žemės sklypas Nr. 5250-0001-0032, aprašytas p. 2.1.
Įregistravimo pagrindas: 2004-12-28 Apskritis viršininko įsakymas Nr. 02-05-12397
Įrašas galioja: Nuo 2004-12-30
- 9.2. **XXIX. Paviršinio vandens telkinių apsaugos zonos ir pakrantės apsaugos juostos**
Daiktas: žemės sklypas Nr. 5250-0001-0032, aprašytas p. 2.1.
Įregistravimo pagrindas: 2004-12-28 Apskritis viršininko įsakymas Nr. 02-05-12397
Įrašas galioja: Nuo 2004-12-30
- 9.3. **Saugotini medžių ir krūmų želdiniai, augantys ne miško žemėje**
Daiktas: žemės sklypas Nr. 5250-0001-0032, aprašytas p. 2.1.
Įregistravimo pagrindas: 2004-12-28 Apskritis viršininko įsakymas Nr. 02-05-12397
Įrašas galioja: Nuo 2004-12-30
- 9.4. **XXVI. Miško naudojimo apribojimai**
Daiktas: žemės sklypas Nr. 5250-0001-0032, aprašytas p. 2.1.
Įregistravimo pagrindas: 2004-12-28 Apskritis viršininko įsakymas Nr. 02-05-12397
Įrašas galioja: Nuo 2004-12-30
- 9.5. **XXI. Žemės sklypai, kuriuose įrengtos valstybei priklausančios melioracijos sistemos bei įrenginiai**
Daiktas: žemės sklypas Nr. 5250-0001-0032, aprašytas p. 2.1.
Įregistravimo pagrindas: 2004-12-28 Apskritis viršininko įsakymas Nr. 02-05-12397
Įrašas galioja: Nuo 2004-12-30

- 9.6. **XX. Požeminių vandens telkinių (vandenviečių) sanitarinės apsaugos zonos**
Daiktas: žemės sklypas Nr. 5250-0001-0032, aprašytas p. 2.1.
Įregistravimo pagrindas: 2004-12-28 Apskritis viršinininko įsakymas Nr. 02-05-12397
Įrašas galioja: Nuo 2004-12-30
- 9.7. **XVII. Valstybinio geodezinio pagrindo punktų apsaugos zonos**
Daiktas: žemės sklypas Nr. 5250-0001-0032, aprašytas p. 2.1.
Įregistravimo pagrindas: 2004-12-28 Apskritis viršinininko įsakymas Nr. 02-05-12397
Įrašas galioja: Nuo 2004-12-30
- 9.8. **VI. Elektros linijų apsaugos zonos**
Daiktas: žemės sklypas Nr. 5250-0001-0032, aprašytas p. 2.1.
Įregistravimo pagrindas: 2004-12-28 Apskritis viršinininko įsakymas Nr. 02-05-12397
Įrašas galioja: Nuo 2004-12-30
- 9.9. **II. Kelių apsaugos zonos**
Daiktas: žemės sklypas Nr. 5250-0001-0032, aprašytas p. 2.1.
Įregistravimo pagrindas: 2004-12-28 Apskritis viršinininko įsakymas Nr. 02-05-12397
Įrašas galioja: Nuo 2004-12-30
- 9.10. **I. Ryšių linijų apsaugos zonos**
Daiktas: žemės sklypas Nr. 5250-0001-0032, aprašytas p. 2.1.
Įregistravimo pagrindas: 2004-12-28 Apskritis viršinininko įsakymas Nr. 02-05-12397
Įrašas galioja: Nuo 2004-12-30

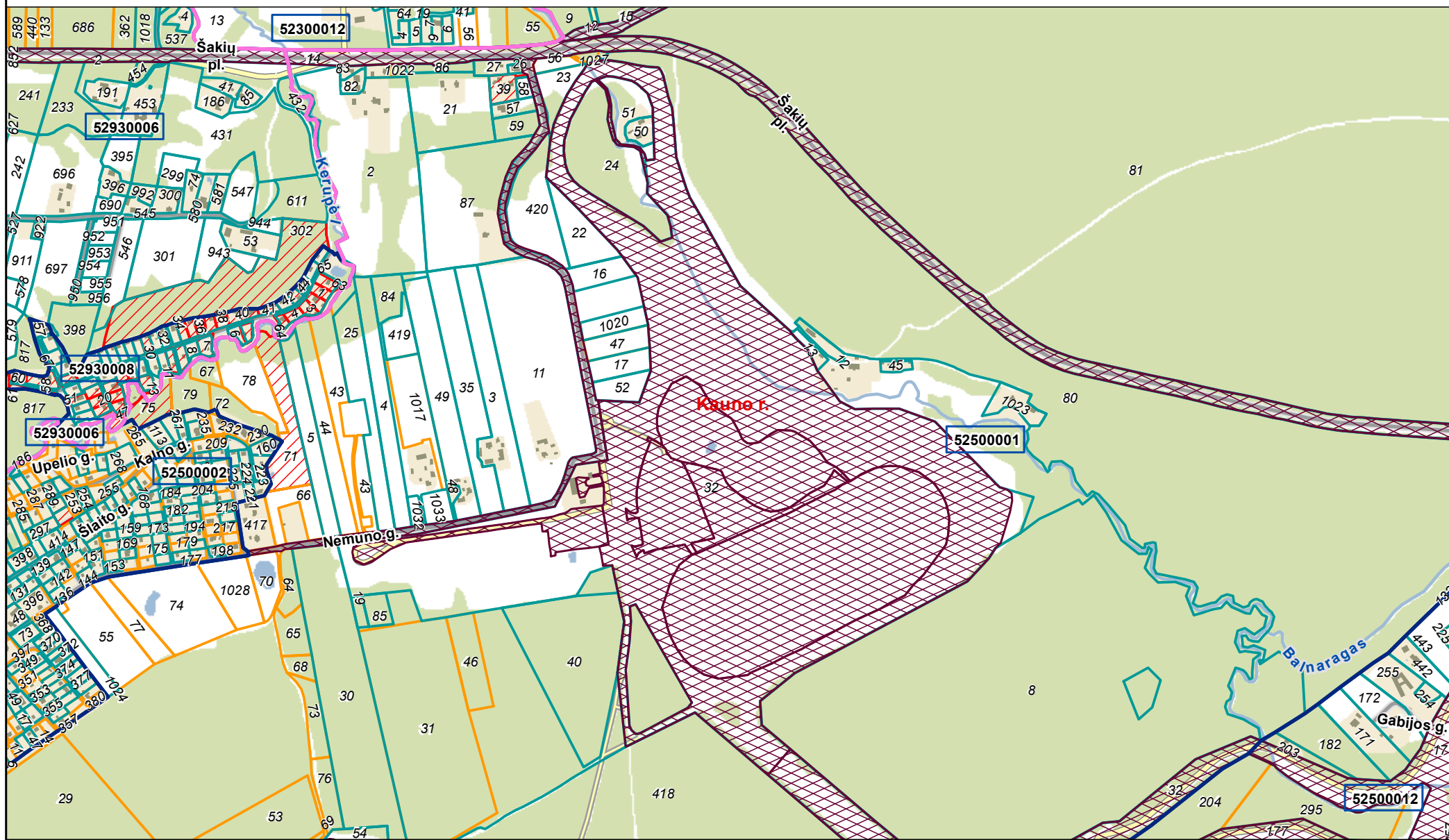
10. Daikto registravimas ir kadastro žymos: įrašų nėra

11. Registro pastabos ir nuorodos:
Adresas patikslintas pagal Adresų registrą.

12. Kita informacija: įrašų nėra

13. Informacija apie duomenų sandoriui tikslinimą: įrašų nėra

2016-08-05 06:36:43



Atspausdinta: 2018-02-27 16:16:42
 Vykdytojas: DARIUS PRATAŠIUS

00	Adreso numeris		Savivaldybės riba		Geodeziškai matuoti sklypai
000	Žemės sklypo numeris		Kadastro vietovės riba		Preliminariai matuoti sklypai
00000000	Kadastro bloko numeris		Kadastro bloko riba		Koreguotini sklypai
			Inžineriniai statiniai		



VALSTYBĖS ĮMONĖ REGISTRŲ CENTRAS

Vincu Kudirkos g. 18-3, 03105 Vilnius, tel. (8 5) 2688 262, faks. (8 5) 2688 311, el.p. info@registrucentras.lt

NEKILNOJAMOJO TURTO REGISTRO CENTRINIO DUOMENŲ BANKO IŠRAŠAS

2016-12-16 15:12:46

1. Nekilnojamojo turto registre įregistruotas turtas:

Registro Nr.: **44/292032**
 Registro tipas: **Statiniai**
 Sudarymo data: **2004-11-02**
 Kauno r. sav., Ringaudų sen., Gaižėnėlių k.
 Registro tvarkytojas: **Valstybės įmonės Registrų centro Kauno filialas**

2. Nekilnojamieji daiktai:

- 2.1. **Kiti inžineriniai statiniai - Aikštelės**
 Kauno r. sav., Ringaudų sen., Gaižėnėlių k.
 Aprašymas / pastabos: **aikštelės: A-2 (12071,88 kv.m), A-3 (1914,82 kv.m), b5 (4162,29 kv.m), privažiavimai: b4 (251,42 kv.m), b6 (271,24 kv.m), b7 (281,25 kv.m), b8 (279,46 kv.m), tvoros: t3 (26,5 m), t4 (496,88 m)**
 Unikalus daikto numeris: **4400-4355-9594**
 Daikto pagrindinė naudojimo paskirtis: **Kiti inžineriniai statiniai**
 Pažymėjimas plane: **A-2**
 Statusas: **Suformuotas padalijus daiktą**
 Daikto istorinė kilmė: **Gautas padalijus daiktą, unikalus daikto numeris 4400-0435-1004**
 Statybos pradžios metai: **1976**
 Statybos pabaigos metai: **1976**
 Statinio kategorija: **Neypatingas**
 Baigtumo procentas: **100 %**
 Atkūrimo sąnaudos (statybos vertė): **744000 Eur**
 Fizinio nusidėvėjimo procentas: **75 %**
 Atkuriamoji vertė: **186000 Eur**
 Vidutinė rinkos vertė: **186000 Eur**
 Vidutinės rinkos vertės nustatymo būdas: **Atkuriamoji vertė**
 Vidutinės rinkos vertės nustatymo data: **2016-09-30**
 Kadastro duomenų nustatymo data: **2016-09-30**
- 2.2. **Kiti inžineriniai statiniai - Aikštelė**
 Kauno r. sav., Ringaudų sen., Gaižėnėlių k.
 Unikalus daikto numeris: **4400-4355-9546**
 Daikto pagrindinė naudojimo paskirtis: **Kiti inžineriniai statiniai**
 Pažymėjimas plane: **A-4**
 Statusas: **Suformuotas padalijus daiktą**
 Daikto istorinė kilmė: **Gautas padalijus daiktą, unikalus daikto numeris 4400-0435-1004**
 Statybos pradžios metai: **1976**
 Statybos pabaigos metai: **1976**
 Statinio kategorija: **II grupės nesudėtingas**
 Baigtumo procentas: **100 %**
 Plotas: **776.70 kv. m**
 Medžiaga: **Asfaltas**
 Atkūrimo sąnaudos (statybos vertė): **34800 Eur**
 Fizinio nusidėvėjimo procentas: **75 %**
 Atkuriamoji vertė: **8700 Eur**
 Vidutinė rinkos vertė: **8700 Eur**
 Vidutinės rinkos vertės nustatymo būdas: **Atkuriamoji vertė**
 Vidutinės rinkos vertės nustatymo data: **2016-09-30**
 Kadastro duomenų nustatymo data: **2016-09-30**
- 2.3. **Kiti inžineriniai statiniai - Lenktynių trasa**
 Kauno r. sav., Ringaudų sen., Gaižėnėlių k.
 Aprašymas / pastabos: **lenktynių trasa b11 (50562,22 kv.m), tramos praplatėjimas b12 (526,23 kv.m), atraminė sienutė b15 (75,93 m), aikštelė b16 (44,45 kv.m), įvažiavimas b17 (715,11 kv.m), apsauginė tvorėlė t5 (2311,17 m), tvora t6 (452,88 m), pralaidos: PR1, PR2, PR3**
 Unikalus daikto numeris: **4400-4355-9613**
 Daikto pagrindinė naudojimo paskirtis: **Kiti inžineriniai statiniai**
 Pažymėjimas plane: **b11**
 Statusas: **Suformuotas padalijus daiktą**
 Daikto istorinė kilmė: **Gautas padalijus daiktą, unikalus daikto numeris 4400-0435-1004**
 Statybos pradžios metai: **1976**
 Statybos pabaigos metai: **1976**
 Statinio kategorija: **Neypatingas**
 Baigtumo procentas: **100 %**
 Atkūrimo sąnaudos (statybos vertė): **1213000 Eur**

- Fizinio nusidėvėjimo procentas: **75 %**
 Atkuriamoji vertė: **303000 Eur**
 Vidutinė rinkos vertė: **303000 Eur**
 Vidutinės rinkos vertės nustatymo būdas: **Atkuriamoji vertė**
 Vidutinės rinkos vertės nustatymo data: **2016-09-30**
 Kadastro duomenų nustatymo data: **2016-09-30**
- 2.4. **Kiti inžineriniai statiniai - Lenktynių trasos**
Kauno r. sav., Ringaudų sen., Gaižėnėlių k.
 Aprašymas / pastabos: **Lenktynių trasos: b1 (11169,43 kv.m), b2 (7568,64 kv.m), b3 (7815,91 kv.m)**
 Unikalus daikto numeris: **4400-4355-9480**
 Daikto pagrindinė naudojimo paskirtis: **Kiti inžineriniai statiniai**
 Pažymėjimas plane: **b1-b3**
 Statusas: **Suformuotas padalijus daiktą**
 Daikto istorinė kilmė: **Gautas padalijus daiktą, unikalus daikto numeris 4400-0435-1004**
 Statybos pradžios metai: **1976**
 Statybos pabaigos metai: **1976**
 Statinio kategorija: **Neypatingas**
 Baigtumo procentas: **100 %**
 Atkūrimo sąnaudos (statybos vertė): **519000 Eur**
 Fizinio nusidėvėjimo procentas: **75 %**
 Atkuriamoji vertė: **130000 Eur**
 Vidutinė rinkos vertė: **130000 Eur**
 Vidutinės rinkos vertės nustatymo būdas: **Atkuriamoji vertė**
 Vidutinės rinkos vertės nustatymo data: **2016-09-30**
 Kadastro duomenų nustatymo data: **2016-09-30**
- 2.5. **Kiti inžineriniai statiniai - Aikštelė su privažiuoju**
Kauno r. sav., Ringaudų sen., Gaižėnėlių k.
 Aprašymas / pastabos: **aikštelė A-1 (6595,62 kv.m), privažiavimas b9 (6038,45 kv.m).**
 Unikalus daikto numeris: **4400-4355-9557**
 Daikto pagrindinė naudojimo paskirtis: **Kiti inžineriniai statiniai**
 Pažymėjimas plane: **A-1,b9**
 Statusas: **Suformuotas padalijus daiktą**
 Daikto istorinė kilmė: **Gautas padalijus daiktą, unikalus daikto numeris 4400-0435-1004**
 Statybos pradžios metai: **1976**
 Statybos pabaigos metai: **1976**
 Statinio kategorija: **Neypatingas**
 Baigtumo procentas: **100 %**
 Medžiaga: **Asfaltas**
 Atkūrimo sąnaudos (statybos vertė): **473000 Eur**
 Fizinio nusidėvėjimo procentas: **75 %**
 Atkuriamoji vertė: **118000 Eur**
 Vidutinė rinkos vertė: **118000 Eur**
 Vidutinės rinkos vertės nustatymo būdas: **Atkuriamoji vertė**
 Vidutinės rinkos vertės nustatymo data: **2016-09-30**
 Kadastro duomenų nustatymo data: **2016-09-30**
- 2.6. **Kiti inžineriniai statiniai - Privažiavimas**
Kauno r. sav., Ringaudų sen., Gaižėnėlių k.
 Aprašymas / pastabos: **privažiavimas b13 (34912,62 kv.m), nuvažos b14 (337,45 kv.m), pralaidos: PR4, PR5, PR6**
 Unikalus daikto numeris: **4400-4355-9568**
 Daikto pagrindinė naudojimo paskirtis: **Kiti inžineriniai statiniai**
 Pažymėjimas plane: **b13,b14**
 Statusas: **Suformuotas padalijus daiktą**
 Daikto istorinė kilmė: **Gautas padalijus daiktą, unikalus daikto numeris 4400-0435-1004**
 Statybos pradžios metai: **1976**
 Statybos pabaigos metai: **1976**
 Statinio kategorija: **Neypatingas**
 Baigtumo procentas: **100 %**
 Atkūrimo sąnaudos (statybos vertė): **1150000 Eur**
 Fizinio nusidėvėjimo procentas: **75 %**
 Atkuriamoji vertė: **288000 Eur**
 Vidutinė rinkos vertė: **288000 Eur**
 Vidutinės rinkos vertės nustatymo būdas: **Atkuriamoji vertė**
 Vidutinės rinkos vertės nustatymo data: **2016-09-30**
 Kadastro duomenų nustatymo data: **2016-09-30**
- 2.7. **Kiti inžineriniai statiniai - Lenktynių trasa**
Kauno r. sav., Ringaudų sen., Gaižėnėlių k.
 Aprašymas / pastabos: **Lenktynių trasa b10 (6755,48 kv.m), apsauginės tvorelės: t1 (119,61 m), t2 (11,69 m).**

Unikalus daikto numeris: **4400-4355-9580**
Daikto pagrindinė naudojimo paskirtis: **Kiti inžineriniai statiniai**
Pažymėjimas plane: **b10,t1,t2**
Statusas: **Suformuotas padalijus daiktą**
Daikto istorinė kilmė: **Gautas padalijus daiktą, unikalus daikto numeris 4400-0435-1004**
Statybos pradžios metai: **1976**
Statybos pabaigos metai: **1976**
Statinio kategorija: **II grupės nesudėtingas**
Baigtumo procentas: **100 %**
Atkūrimo sąnaudos (statybos vertė): **89700 Eur**
Fizinio nusidėvėjimo procentas: **75 %**
Atkuriamoji vertė: **22400 Eur**
Vidutinė rinkos vertė: **22400 Eur**
Vidutinės rinkos vertės nustatymo būdas: **Atkuriamoji vertė**
Vidutinės rinkos vertės nustatymo data: **2016-09-30**
Kadastro duomenų nustatymo data: **2016-09-30**

3. Daikto priklausiniai iš kito registro: įrašų nėra

4. Nuosavybė:

4.1.

Nuosavybės teisė

Savininkas: **LIETUVOS RESPUBLIKA, a.k. 111105555**

Daiktas: **kiti statiniai Nr. 4400-4355-9480, aprašyti p. 2.4.**
kiti statiniai Nr. 4400-4355-9546, aprašyti p. 2.2.
kiti statiniai Nr. 4400-4355-9557, aprašyti p. 2.5.
kiti statiniai Nr. 4400-4355-9568, aprašyti p. 2.6.
kiti statiniai Nr. 4400-4355-9580, aprašyti p. 2.7.
kiti statiniai Nr. 4400-4355-9594, aprašyti p. 2.1.
kiti statiniai Nr. 4400-4355-9613, aprašyti p. 2.3.

Įregistravimo pagrindas: **1996-06-13 Lietuvos Respublikos Vyriausybės nutarimas Nr. 697**
1996-10-30 Priėmimo - perdavimo aktas

Įrašas galioja: **Nuo 2016-12-16**

5. Valstybės ir savivaldybių žemės patikėjimo teisė: įrašų nėra

6. Kitos daiktinės teisės :

6.1.

Turto patikėjimo teisė

Patikėtinis: **Kūno kultūros ir sporto departamentas prie Lietuvos Respublikos Vyriausybės, a.k. 188620621**

Daiktas: **kiti statiniai Nr. 4400-4355-9480, aprašyti p. 2.4.**
kiti statiniai Nr. 4400-4355-9546, aprašyti p. 2.2.
kiti statiniai Nr. 4400-4355-9557, aprašyti p. 2.5.
kiti statiniai Nr. 4400-4355-9568, aprašyti p. 2.6.
kiti statiniai Nr. 4400-4355-9580, aprašyti p. 2.7.
kiti statiniai Nr. 4400-4355-9594, aprašyti p. 2.1.
kiti statiniai Nr. 4400-4355-9613, aprašyti p. 2.3.

Įregistravimo pagrindas: **1996-06-13 Lietuvos Respublikos Vyriausybės nutarimas Nr. 697**
1996-10-30 Priėmimo - perdavimo aktas

Įrašas galioja: **Nuo 2016-12-16**

7. Juridiniai faktai:

7.1.

Sudaryta panaudos sutartis

Panaudos gavėjas: **Viešoji įstaiga "Nacionalinis žiedas", a.k. 304295469**

Daiktas: **kiti statiniai Nr. 4400-4355-9480, aprašyti p. 2.4.**
kiti statiniai Nr. 4400-4355-9546, aprašyti p. 2.2.
kiti statiniai Nr. 4400-4355-9557, aprašyti p. 2.5.
kiti statiniai Nr. 4400-4355-9568, aprašyti p. 2.6.
kiti statiniai Nr. 4400-4355-9580, aprašyti p. 2.7.
kiti statiniai Nr. 4400-4355-9594, aprašyti p. 2.1.
kiti statiniai Nr. 4400-4355-9613, aprašyti p. 2.3.

Įregistravimo pagrindas: **2016-10-05 Priėmimo - perdavimo aktas Nr. PA1-55**
2016-10-05 Panaudos sutartis Nr. SP-42

Įrašas galioja: **Nuo 2016-12-16**

Terminas: **Iki 2019-10-05**

8. Žymos: įrašų nėra

9. Specialiosios žemės ir miško naudojimo sąlygos: įrašų nėra

10. Daikto registravimas ir kadastro žymos:

10.1.

Kadastrinius matavimus atliko (kadastro žyma)
MANTAS GRANICKAS

Daiktas: kiti statiniai Nr. 4400-4355-9480, aprašyti p. 2.4.
kiti statiniai Nr. 4400-4355-9546, aprašyti p. 2.2.
kiti statiniai Nr. 4400-4355-9557, aprašyti p. 2.5.
kiti statiniai Nr. 4400-4355-9568, aprašyti p. 2.6.
kiti statiniai Nr. 4400-4355-9580, aprašyti p. 2.7.
kiti statiniai Nr. 4400-4355-9594, aprašyti p. 2.1.
kiti statiniai Nr. 4400-4355-9613, aprašyti p. 2.3.

[registravimo pagrindas: 2016-09-30 Nekilnojamojo daikto kadastro duomenų byla
Kvalifikacijos pažymėjimas Nr. 2M-M-1917

[rašas galioja: Nuo 2016-12-16

10.2.

Kadastro duomenų tikslinimas (daikto registravimas)

Daiktas: kiti statiniai Nr. 4400-4355-9480, aprašyti p. 2.4.
kiti statiniai Nr. 4400-4355-9546, aprašyti p. 2.2.
kiti statiniai Nr. 4400-4355-9557, aprašyti p. 2.5.
kiti statiniai Nr. 4400-4355-9568, aprašyti p. 2.6.
kiti statiniai Nr. 4400-4355-9580, aprašyti p. 2.7.
kiti statiniai Nr. 4400-4355-9594, aprašyti p. 2.1.
kiti statiniai Nr. 4400-4355-9613, aprašyti p. 2.3.

[registravimo pagrindas: 2016-09-30 Nekilnojamojo daikto kadastro duomenų byla

[rašas galioja: Nuo 2016-12-16

11. Registro pastabos ir nuorodos: įrašų nėra

12. Kita informacija:

Archyvinės bylos Nr.: 52/24284

13. Informacija apie duomenų sandoriui tikslinimą: įrašų nėra

2016-12-16 15:12:46

Dokumentą atspausdino Vyresnioji
kadastro specialistė



Kristina Šapoliene

KRISTINA
ŠAPOLIENĖ

4 PRIEDAS. Oro taršos žemėlapiai

PROJECT TITLE:

Techninių sporto šakų kompleksas „Nemuno žiedas” (Gaižėnėlių k., Kauno raj.)

COMMENTS:

CO 8 val. (su fonu)

SOURCES:

15

RECEPTORS:

930

OUTPUT TYPE:

Concentration

MAX:

376 ug/m³

COMPANY NAME:

MODELER:

DATE:

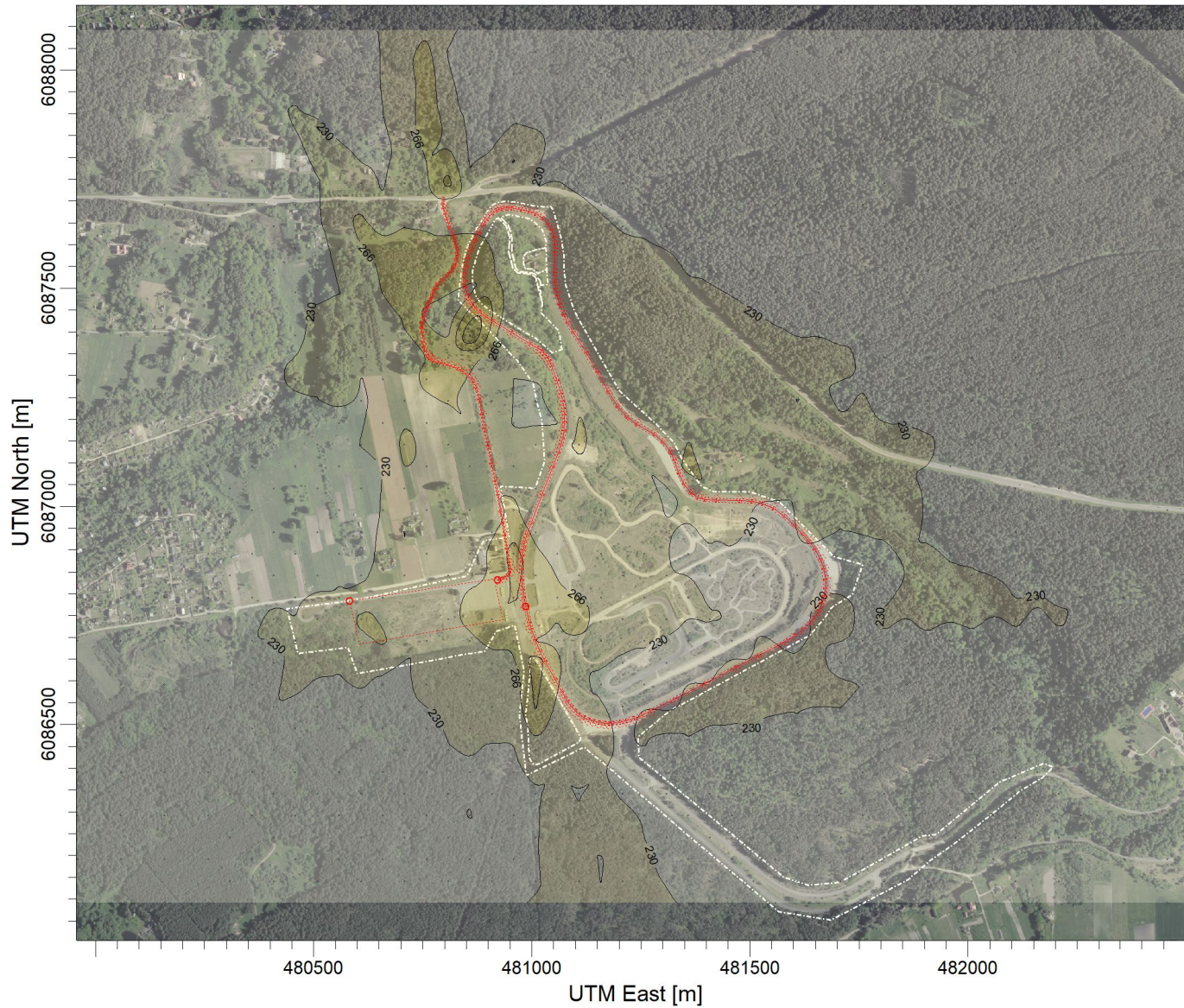
2018-05-30

SCALE:

1:15 000

0 0,4 km

PROJECT NO.:



ug/m³

PLOT FILE OF HIGH 1ST HIGH 8-HR VALUES FOR SOURCE GROUP: CO
Max: 376 [ug/m³] at (480858,23; 6087391,45)

PROJECT TITLE:

Techninių sporto šakų kompleksas „Nemuno žiedas” (Gaižėnėlių k., Kauno raj.)

COMMENTS:

KD10 24 val. (su fonu)

SOURCES:

15

RECEPTORS:

930

OUTPUT TYPE:

Concentration

MAX:

9,529 ug/m³

COMPANY NAME:

MODELER:

DATE:

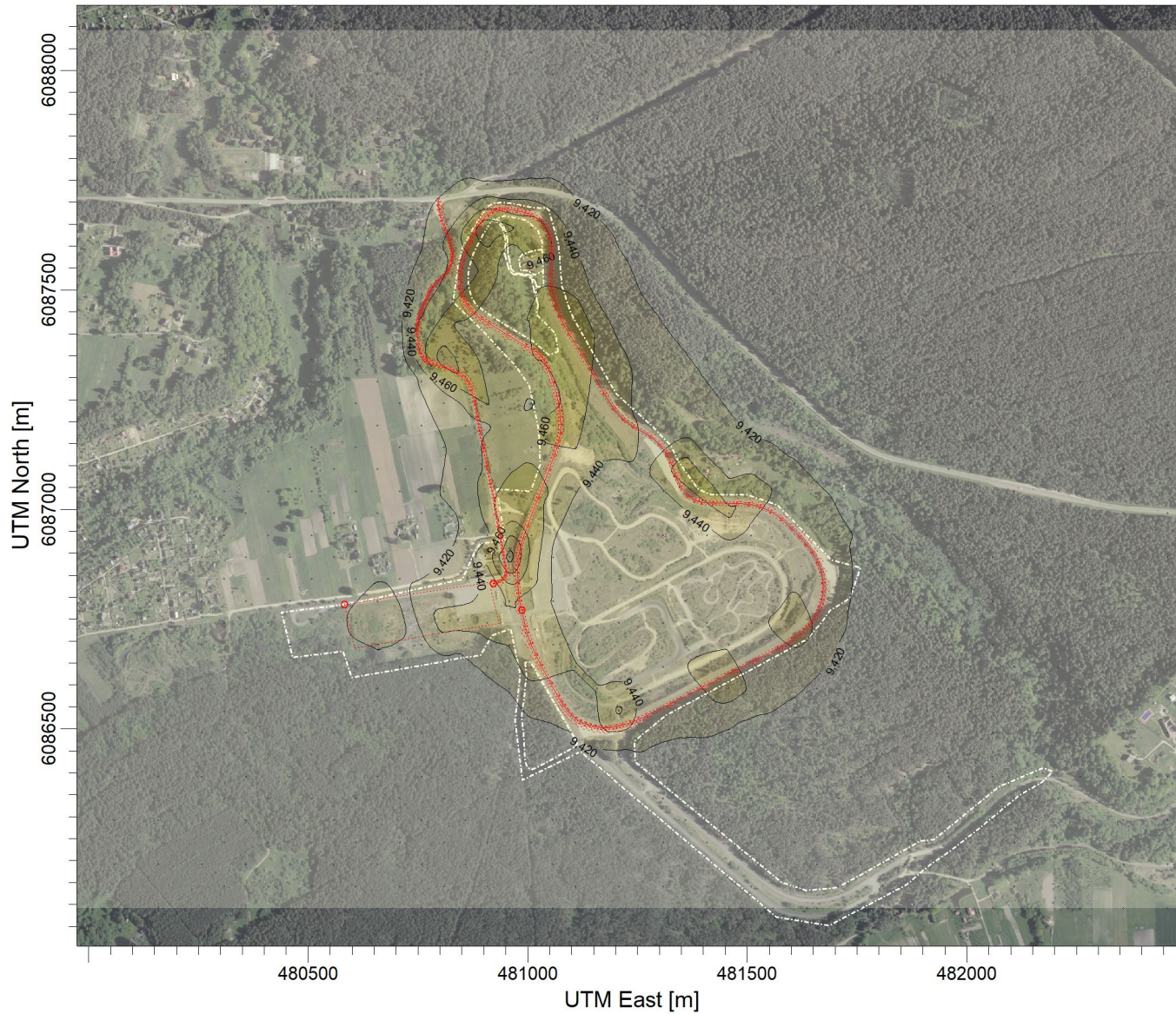
2018-05-30

SCALE:

1:15 000

0  0,4 km

PROJECT NO.:



PLOT FILE OF 90.40TH PERCENTILE 24-HR VALUES FOR SOURCE GROUP: KD10

Max: 9,529 [ug/m³] at (480958,23, 6086891,45)

PROJECT TITLE:

Techninių sporto šakų kompleksas „Nemuno žiedas” (Gaižėnėlių k., Kauno raj.)

COMMENTS:

KD10 1 m. (su fonu)

SOURCES:

15

RECEPTORS:

930

OUTPUT TYPE:

Concentration

MAX:

9,448 ug/m³

COMPANY NAME:

MODELER:

DATE:

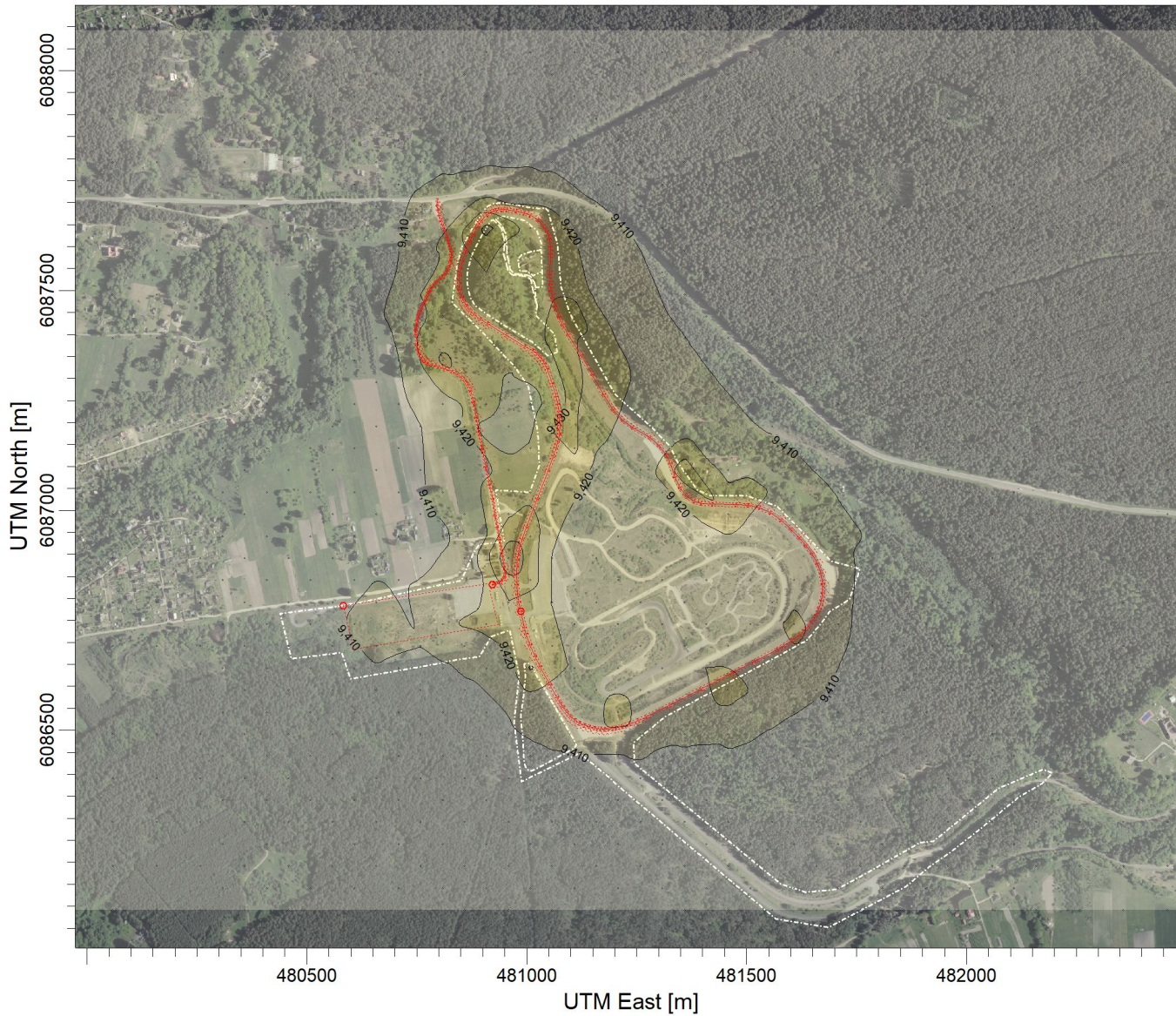
2018-05-30

SCALE:

1:15 000

0  0,4 km

PROJECT NO.:



PLOT FILE OF ANNUAL VALUES AVERAGED ACROSS 5 YEARS FOR SOURCE GROUP: KD10

Max: 9,448 [ug/m³] at (480958,23, 6086891,45)

ug/m³

PROJECT TITLE:

Techninių sporto šakų kompleksas „Nemuno žiedas” (Gaižėnėlių k., Kauno raj.)

COMMENTS:

KD2.5 1 m. (su fonu)

SOURCES:

15

RECEPTORS:

930

OUTPUT TYPE:

Concentration

MAX:

7,334 ug/m³

COMPANY NAME:

MODELER:

DATE:

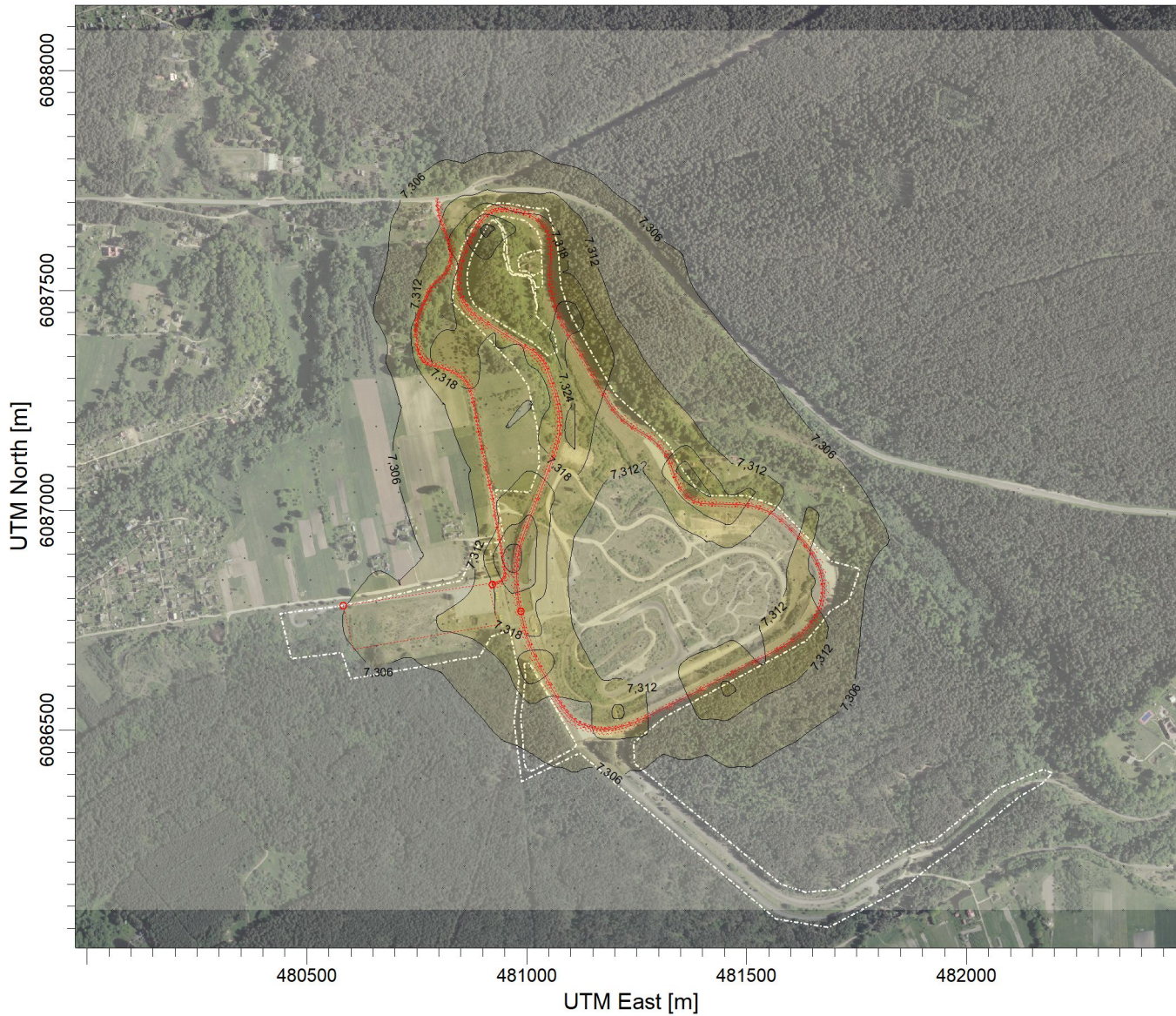
2018-05-30

SCALE:

1:15 000

0  0,4 km

PROJECT NO.:



PLOT FILE OF ANNUAL VALUES AVERAGED ACROSS 5 YEARS FOR SOURCE GROUP: KD25

Max: 7,334 [ug/m³] at (480958,23, 6086891,45)

ug/m³

PROJECT TITLE:

Techninių sporto šakų kompleksas „Nemuno žiedas” (Gaižėnėlių k., Kauno raj.)

COMMENTS:

NO2 1 val. (su fonu)

SOURCES:

15

RECEPTORS:

930

OUTPUT TYPE:

Concentration

MAX:

16,7 ug/m³

COMPANY NAME:

MODELER:

DATE:

2018-05-30

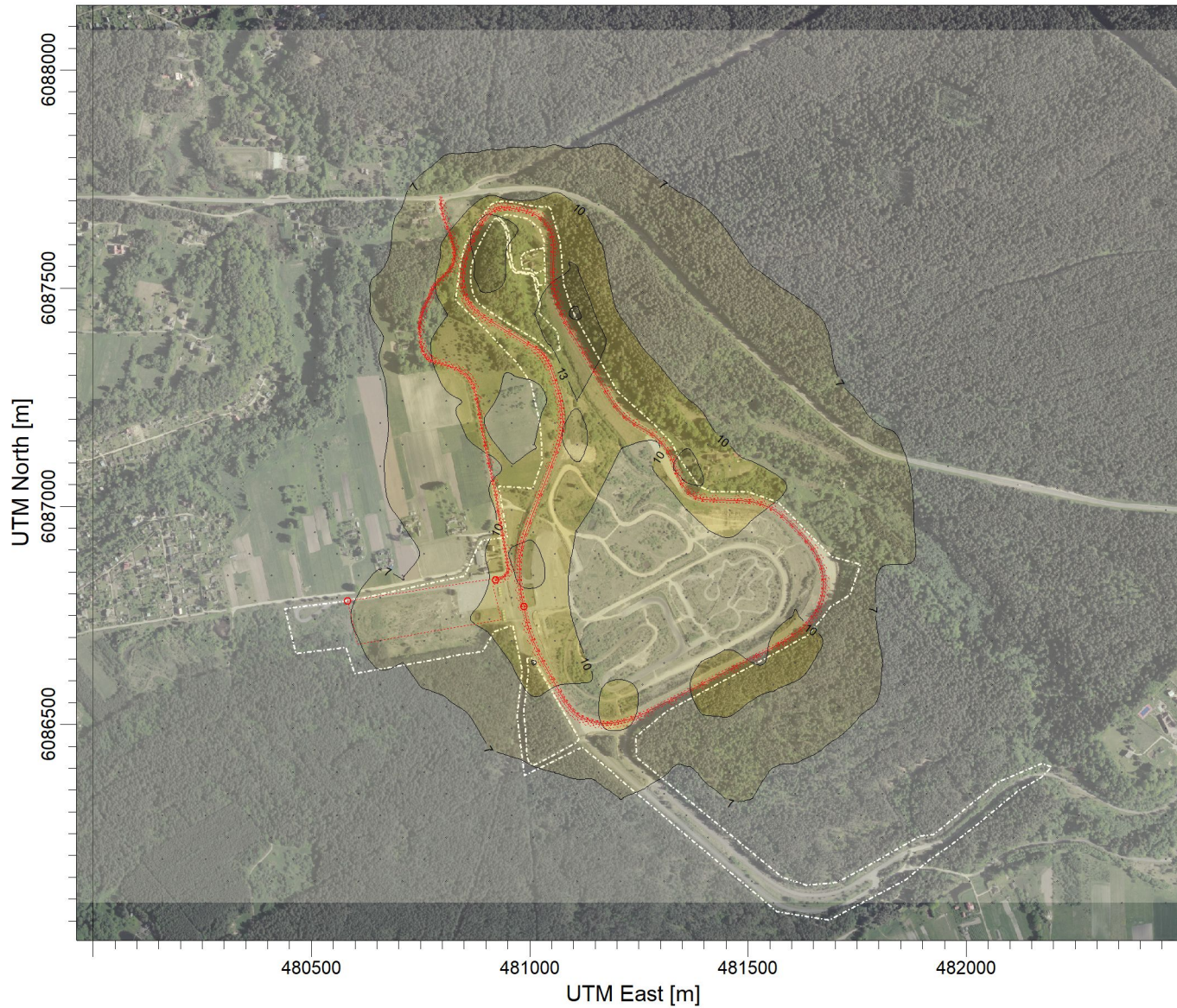
SCALE:

1:15 000

0

0,4 km

PROJECT NO.:



PLOT FILE OF 99.80TH PERCENTILE 1-HR VALUES FOR SOURCE GROUP: NO2

Max: 16,7 [ug/m³] at (481108,23, 6087441,45)

PROJECT TITLE:

Techninių sporto šakų kompleksas „Nemuno žiedas” (Gaižėnėlių k., Kauno raj.)

COMMENTS:

NO2 1m. (su fonu)

SOURCES:

15

RECEPTORS:

930

OUTPUT TYPE:

Concentration

MAX:

4,981 ug/m³

COMPANY NAME:

MODELER:

DATE:

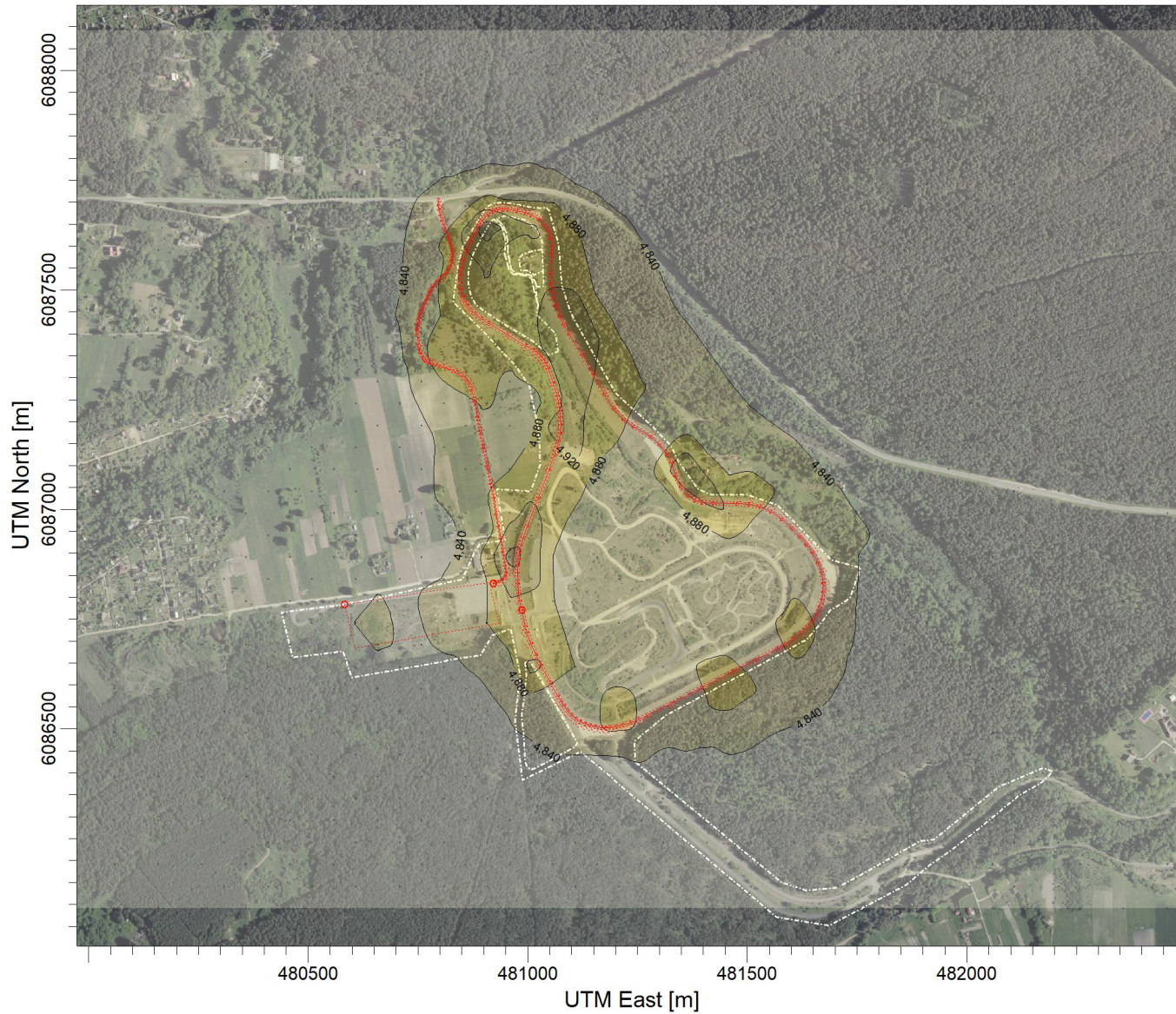
2018-05-30

SCALE:

1:15 000

0  0,4 km

PROJECT NO.:



PLOT FILE OF ANNUAL VALUES AVERAGED ACROSS 5 YEARS FOR SOURCE GROUP: NO2

Max: 4,981 [ug/m³] at (480908,23, 6087641,45)

ug/m³

PROJECT TITLE:

Techninių sporto šakų kompleksas „Nemuno žiedas” (Gaižėnėlių k., Kauno raj.)

COMMENTS:

LOJ 0,5 val.

SOURCES:

15

RECEPTORS:

930

OUTPUT TYPE:

Concentration

MAX:

0,766 ug/m³

COMPANY NAME:

MODELER:

DATE:

2018-05-30

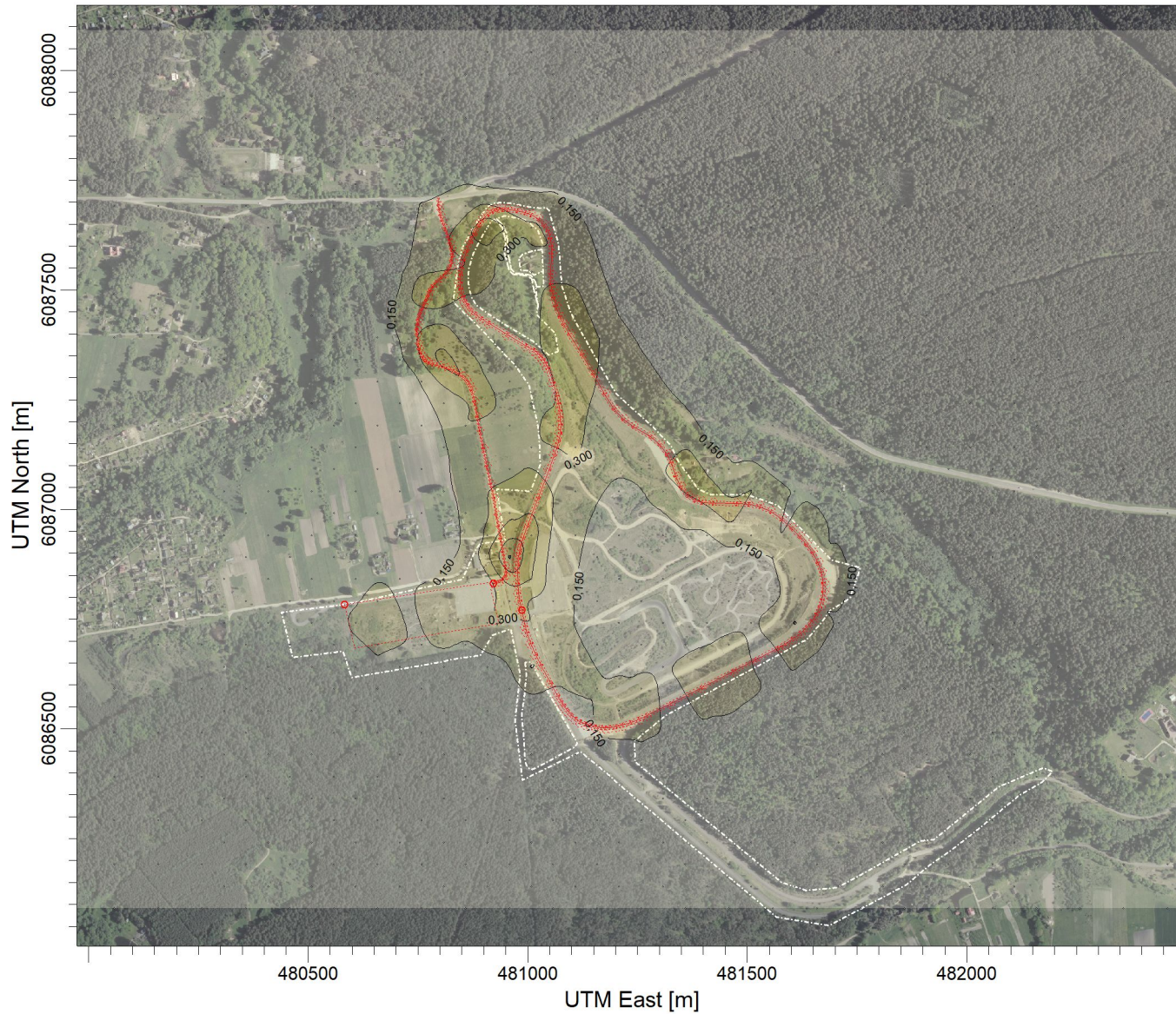
SCALE:

1:15 000

0

0,4 km

PROJECT NO.:

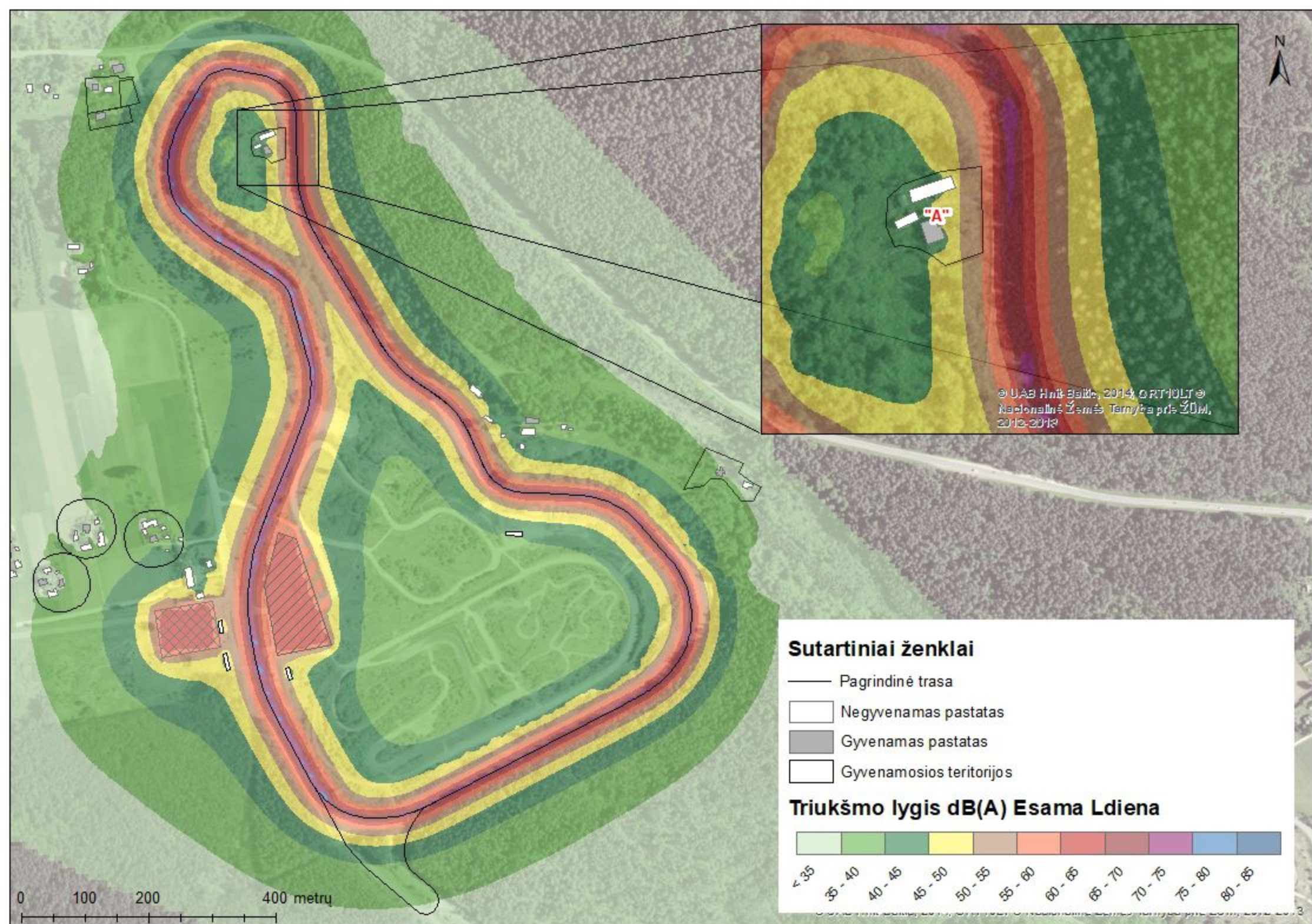


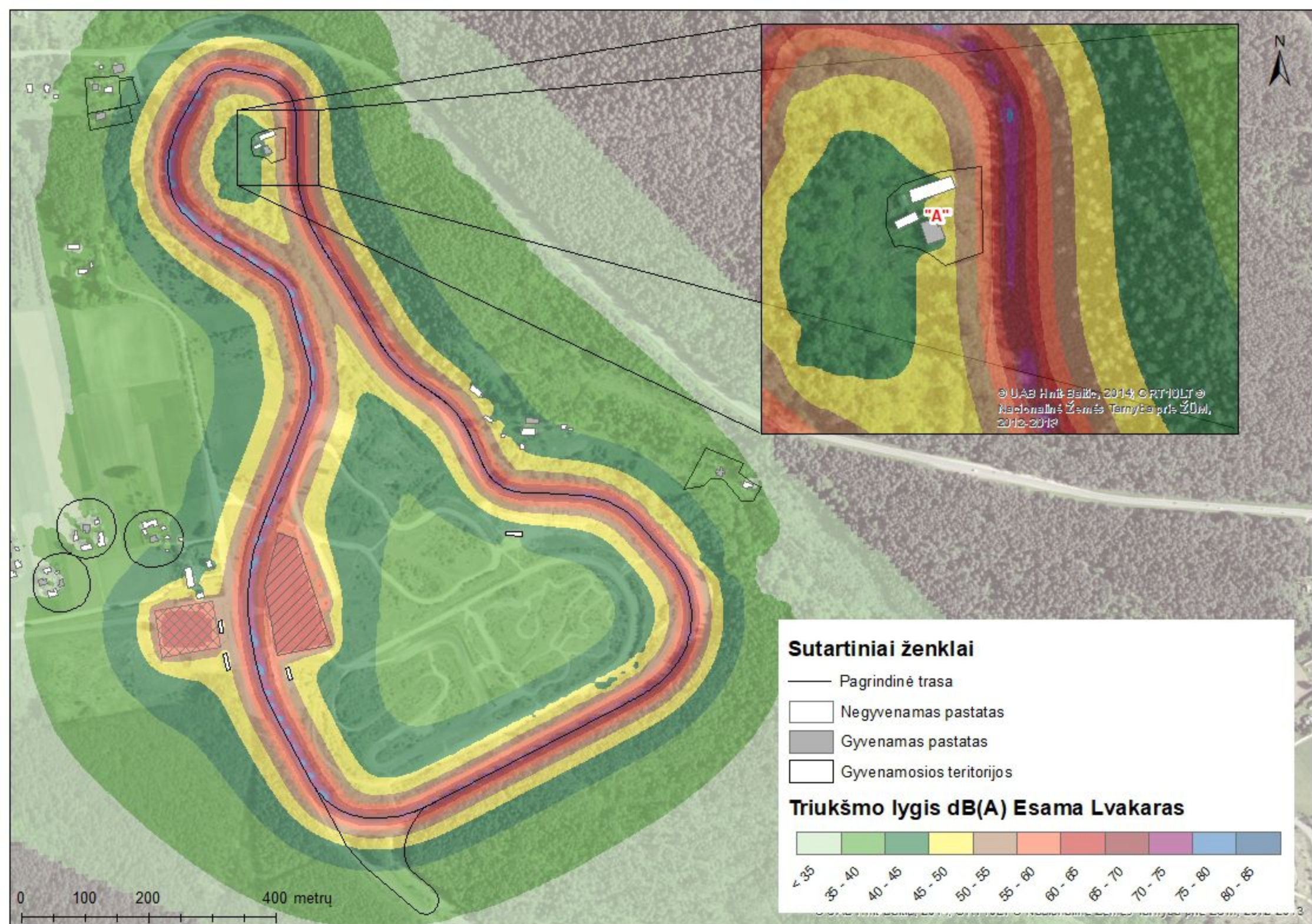
PLOT FILE OF 98.50TH PERCENTILE 1-HR VALUES FOR SOURCE GROUP: LOJ

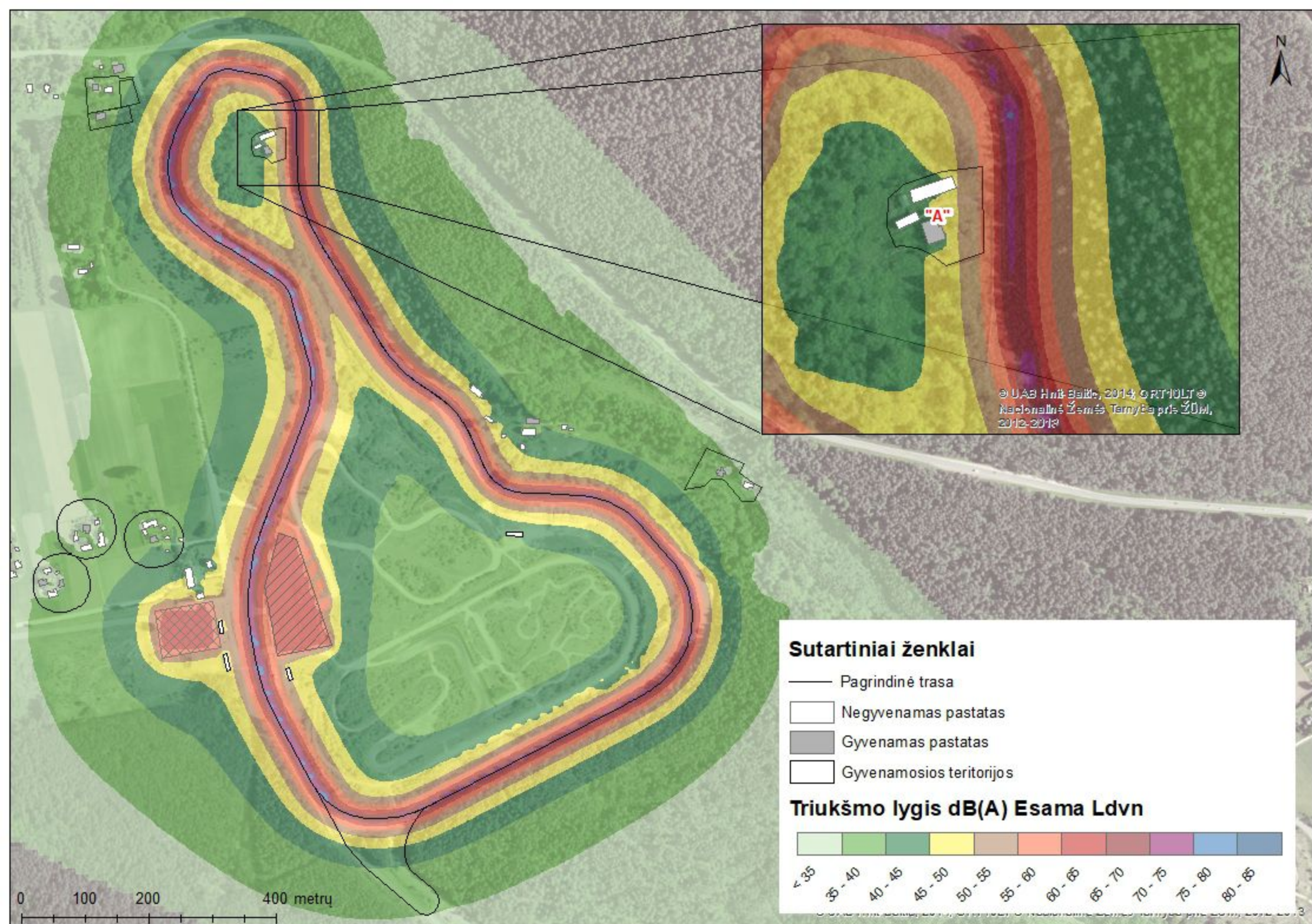
Max: 0,766 [ug/m³] at (480958,23, 6086891,45)

ug/m³

5 PRIEDAS. Triukšmo žemėlapiai







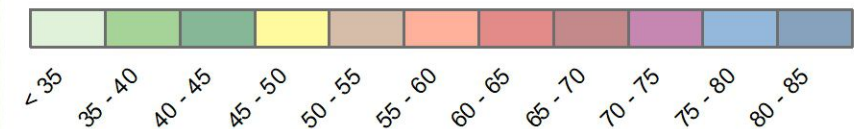


© UAB Hnit-Baltic, 2014; ORT10LT ©
Nacionalinė Žemės Tarnyba prie ŽŪM,
2012-2013

Sutartiniai ženklai

- Pagrindinė trasa
- - - Projektuojamas pateikimas į boksus ir iš jų
- · - · - Projektuojama kelių atkarpų rekonstrukcija
- Negyvenamas pastatas
- Gyvenamas pastatas
- Gyvenamosios teritorijos

Triukšmo lygis dB(A) Projektas Ldiena



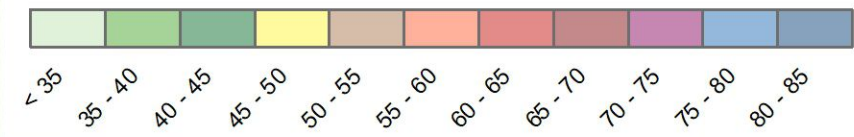


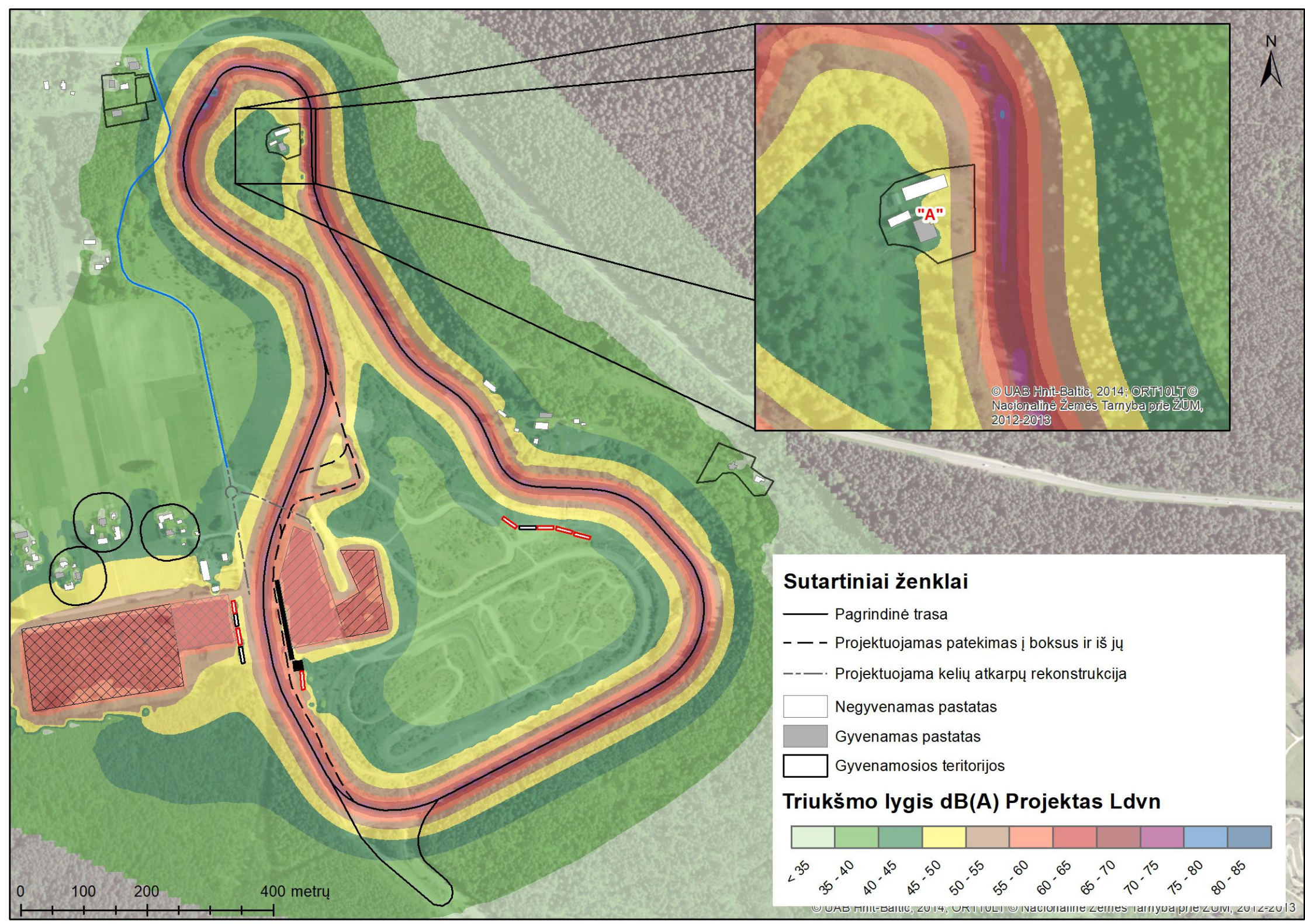
© UAB Hnit-Baltic, 2014; ORT10LT ©
Nacionalinė Žemės Tarnyba prie ŽŪM,
2012-2013

Sutartiniai ženklai

- Pagrindinė trasa
- - - Projektuojamas pateikimas į boksus ir iš jų
- - - Projektuojama kelių atkarpų rekonstrukcija
- Negyvenamas pastatas
- Gyvenamas pastatas
- Gyvenamosios teritorijos

Triukšmo lygis dB(A) Projektas Lvakarar



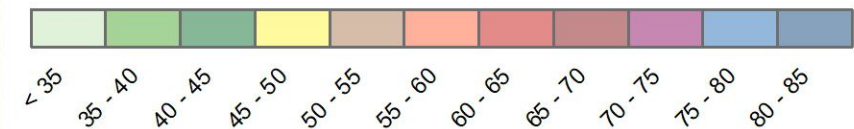


© UAB Hnit-Baltic, 2014; ORT10LT ©
Nacionalinė Žemės Tarnyba prie ŽŪM,
2012-2013

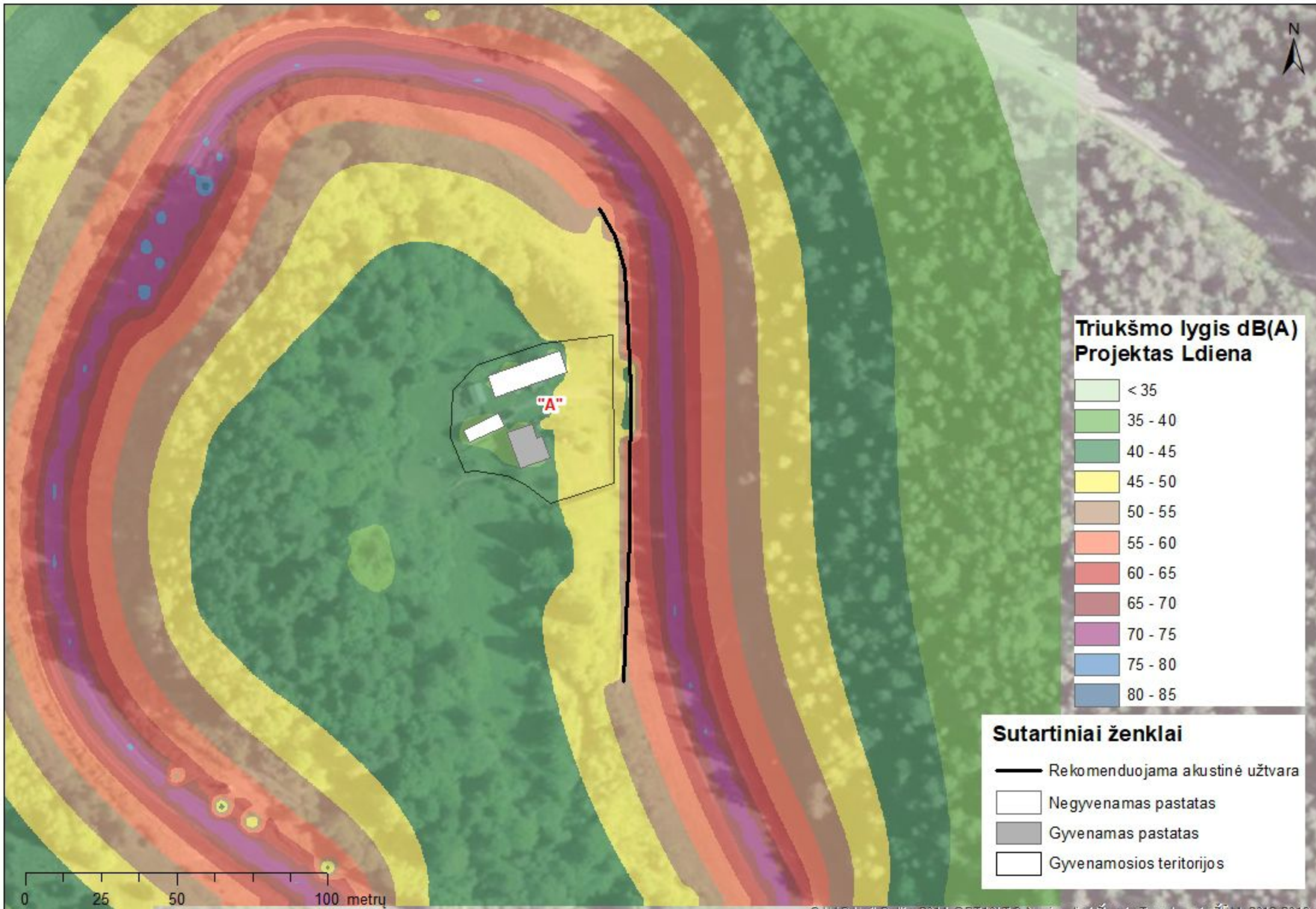
Sutartiniai ženklai

- Pagrindinė trasa
- - - Projektuojamas pateikimas į boksus ir iš jų
- · - · - Projektuojama kelių atkarpų rekonstrukcija
- Negyvenamas pastatas
- Gyvenamas pastatas
- Gyvenamosios teritorijos

Triukšmo lygis dB(A) Projektas Ldvn



0 100 200 400 metry



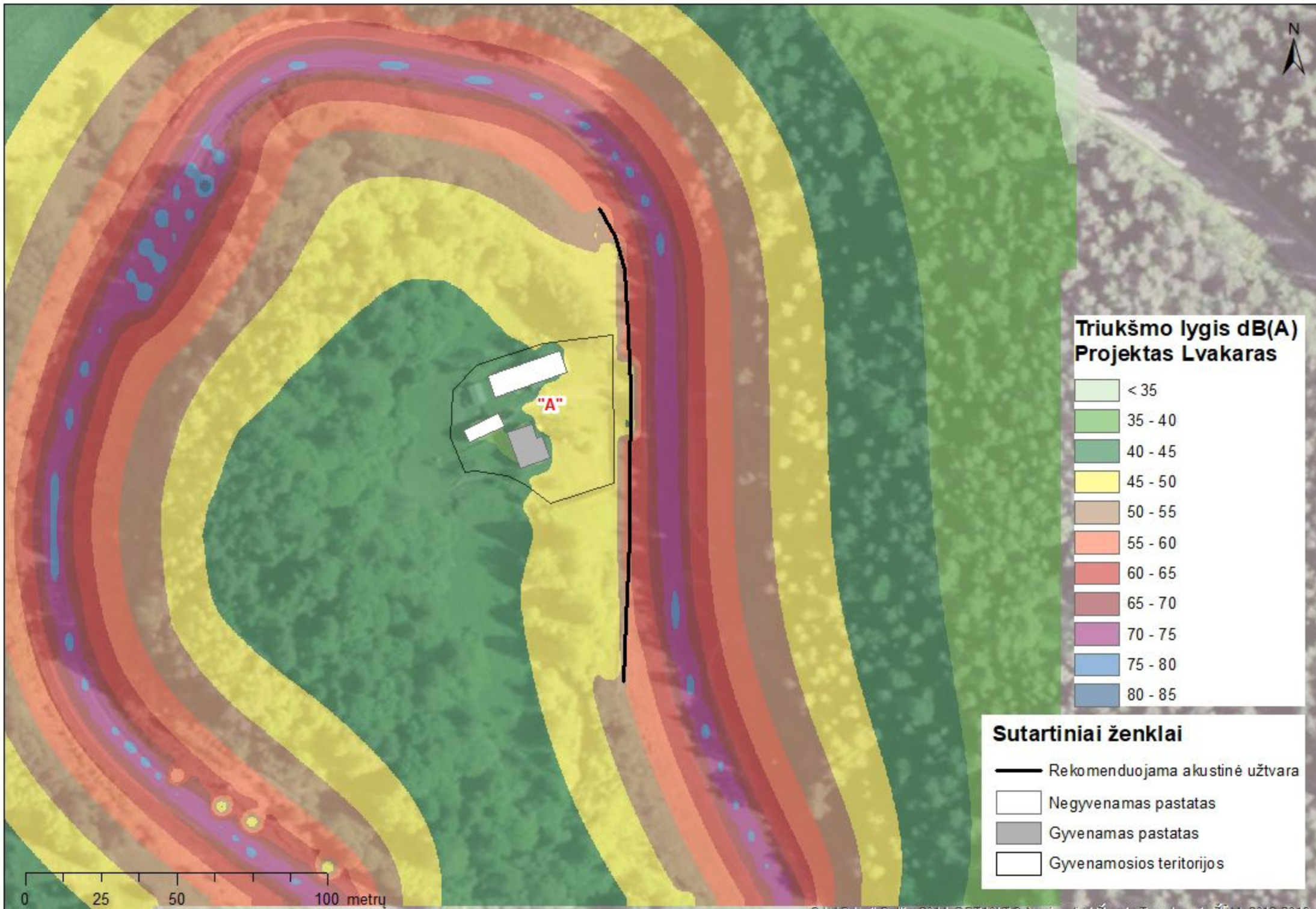
**Triukšmo lygis dB(A)
Projektas Ldiena**

	< 35
	35 - 40
	40 - 45
	45 - 50
	50 - 55
	55 - 60
	60 - 65
	65 - 70
	70 - 75
	75 - 80
	80 - 85

Sutartiniai ženklai

- Rekomenduojama akustinė užtvara
- Negyvenamas pastatas
- Gyvenamas pastatas
- Gyvenamosios teritorijos

0 25 50 100 metru



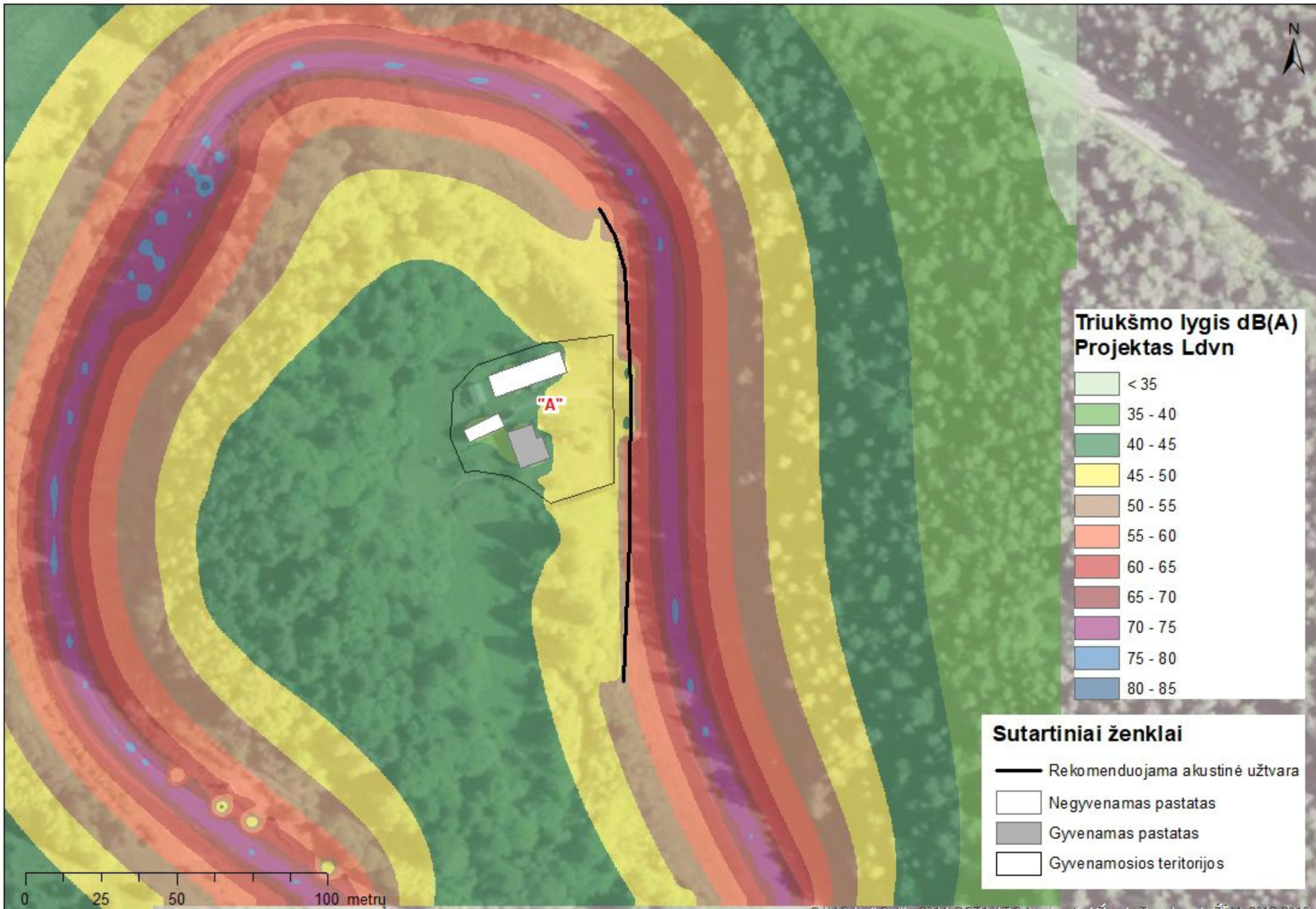
**Triukšmo lygis dB(A)
Projektas Lvakaras**

- < 35
- 35 - 40
- 40 - 45
- 45 - 50
- 50 - 55
- 55 - 60
- 60 - 65
- 65 - 70
- 70 - 75
- 75 - 80
- 80 - 85

Sutartiniai ženklai

- Rekomenduojama akustinė užtvara
- Negyvenamas pastatas
- Gyvenamas pastatas
- Gyvenamosios teritorijos

0 25 50 100 metru



**Triukšmo lygis dB(A)
Projektas Ldvn**

- < 35
- 35 - 40
- 40 - 45
- 45 - 50
- 50 - 55
- 55 - 60
- 60 - 65
- 65 - 70
- 70 - 75
- 75 - 80
- 80 - 85

Sutartiniai ženklai

- Rekomenduojama akustinė užtvara
- Negyvenamas pastatas
- Gyvenamas pastatas
- Gyvenamosios teritorijos

0 25 50 100 metry

6 PRIEDAS. SRIS duomenys



IŠRAŠAS

IŠ SAUGOMŲ RŪŠIŲ INFORMACINĖS SISTEMOS

Nr. SRIS-2018-13215679

Išrašo suformavimo data: 2018-02-27 07:48:49

Išrašo užsakyusio asmens duomenys:

Vardas	TADAS
Pavard	VAIČIUNAS
Pareigos	Aplinkosaugos vyriausiasis specialistas
Asmens kodas / mon s kodas	39205171735
Prašymo numeris	SRIS-2018-13215679
Prašymo data	2018-02-26
Adresas	Donelaičio g., Kaunas
El. paštas	t.vaiciunas@infraplanas.lt
Telefonas	(8 37) 407548

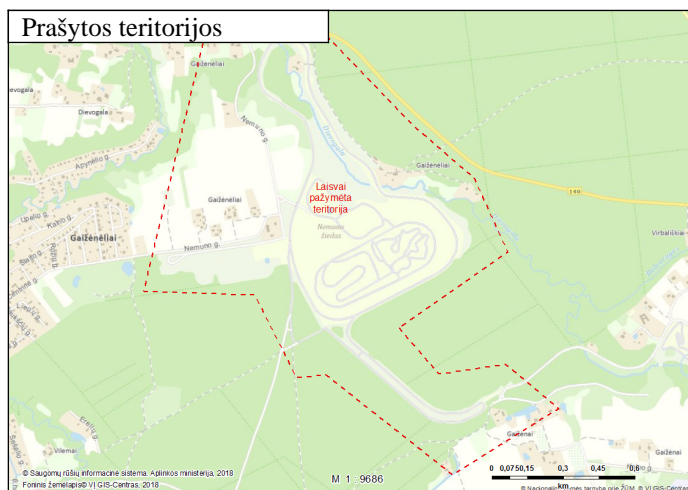
Išrašo gavimo tikslas: Atrankos dėl Nemuno žiedo trasos rengimas

Prašyta teritorija: Laisvai pažymėta teritorija

Prašytos rūšys: Visos rūšys

Išrašė pateikiama situacija iki: 2018-02-26

Pateiktos užklauskos teritorijoje nebuvo rasta joki prašyt rūši radaviečių ar augaviečių.



7 PRIEDAS. Laisvos formos deklaracija

Laisvos formos deklaracija

2018-04-20

Planuojamos ūkinės veiklos organizatorius VŠĮ „Nacionalinis žiedas“ (įmonės kodas 304295469, adr. Nemuno g. 20, Gaižėnėlių k., LT-53454 Kauno r.), įvertinęs UAB „Infraplanas“ kvalifikaciją ir darbo patirtį rengiant planuojamos ūkinės veiklos atrankos dėl poveikio aplinkai vertinimo dokumentus, įgaliojo UAB „Infraplanas“ (įmonės kodas 160421745, adr. K. Donelaičio g. 55-2, Kaunas LT-44245) parengti Techninių sporto šakų komplekso ir lenktynių trasos „Nemuno žiedas“ (Nemuno g. 20, Gaižėnėlių kaimas, Kauno rajonas) rekonstrukcijos ir eksploatavimo informaciją atrankai dėl poveikio aplinkai vertinimo.

VŠĮ „Nacionalinis žiedas“ Direktorius

Arūnas Samochinas

UAB „Infraplanas“ Direktorė

Aušra Švarplienė

